

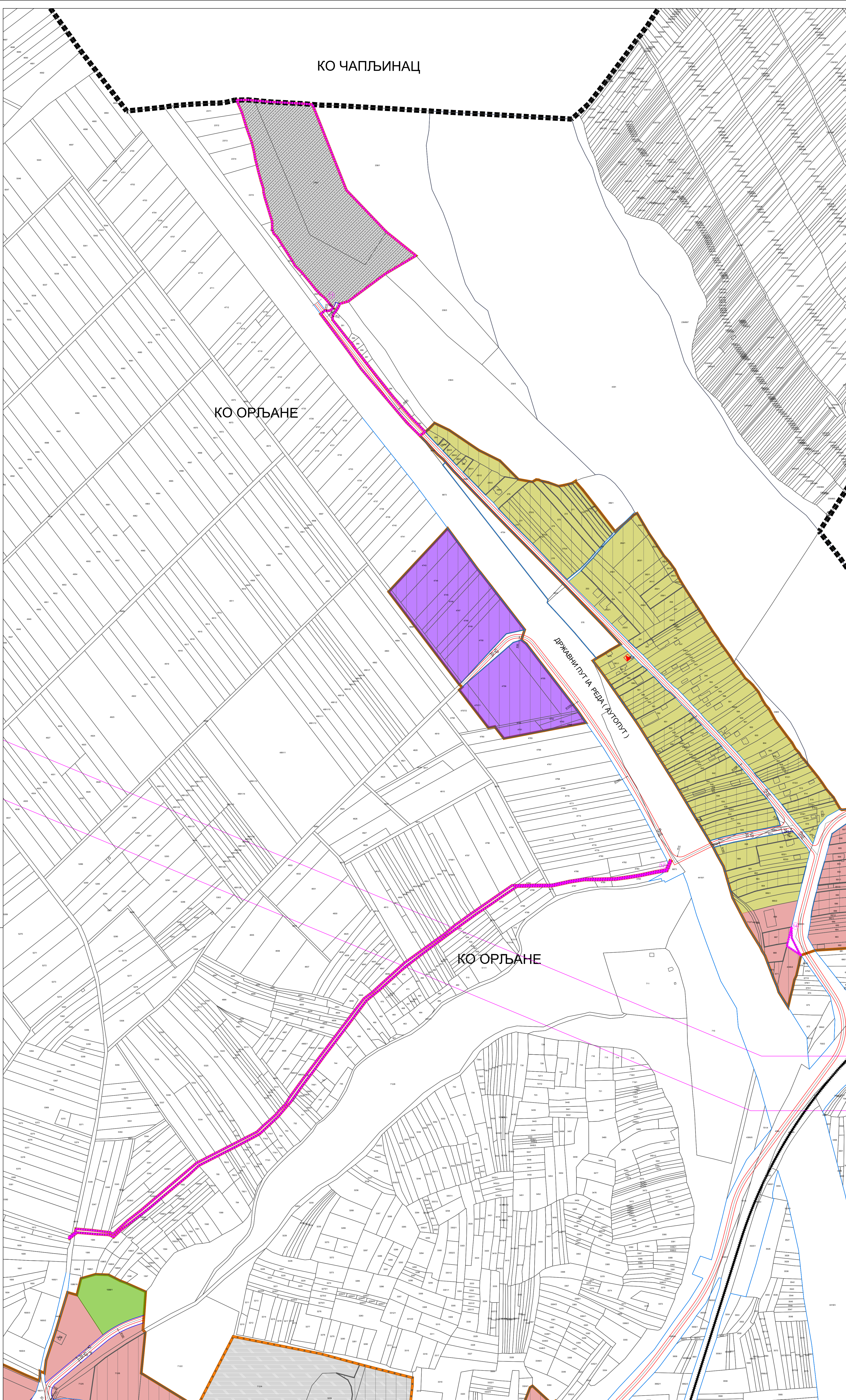
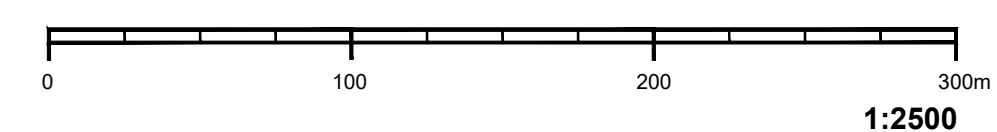
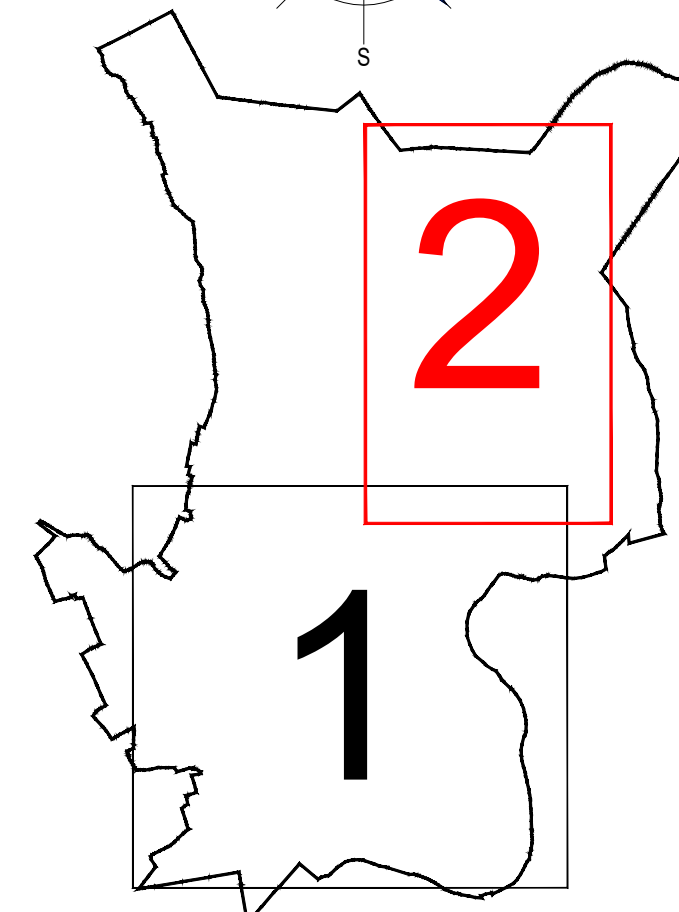
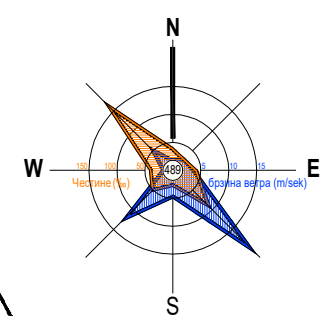


ОПШТИНА ДОЉЕВАЦ

ИЗМЕНА И ДОПУНА УРЕЂАЈНЕ ОСНОВЕ СЕЛА ОРЉАНЕ

- Планирана намена површина са приказом проширења грађевинског подручја -

- ЛИСТ 2 -



- ГРАНИЦА ИЗМЕНА И ДОПУНА УРЕЂАЈНЕ ОСНОВЕ СЕЛА ОРЉАНЕ
- ГРАНИЦА КАТАСТАРСКЕ ОПШТИНЕ
- ГРАНИЦА ГРАЂЕВИНСКОГ ПОДРУЧЈА
- САОБРАЋАЈ**
- ОСОВИНА
- КОЛОВОЗ
- РЕГУЛАЦИОНА ЛИНИЈА ПО КАТАСТРУ
- РЕГУЛАЦИОНА ЛИНИЈА
- ПЕШАЧКО-КОЛСКИ ПРИЛАЗ
- ЖЕЛЕЗНИЧКА ПРУГА
- ВОДНО ЗЕМЉИШТЕ
- РЕКА ТОПЛИЦА (ГЕНЕРАЛНИ ПРОЈЕКАТ)
- ГРАЂЕВИНСКО ЗЕМЉИШТЕ**
- ПЛАНИРАНО ПРОШИРЕЊЕ ГРАЂЕВИНСКОГ ПОДРУЧЈА
- ПОВРШИНА ЈАВНЕ НАМЕНЕ У ФУНКЦИЈИ СТАНОВАЊА И ЈАВНИХ СЛУЖБИ
- ЈУ ЈАВНА УПРАВА
- ОШ ОСНОВНО ОБРАЗОВАЊЕ
- СПОРТ И РЕКРЕАЦИЈА
- ГР ГРОБЉЕ
- ЗАШТИТНО ЗЕЛЕНИЛО
- СТАНОВАЊЕ С1
- СТАНОВАЊЕ С2
- СТАНОВАЊЕ СА ПОСЛОВАЊЕМ
- ПРИВРЕДНЕ ДЕЛАТНОСТИ
- ВЕРСКИ ОБЈЕКТИ
- ПРЕРАДА И ОДЛАГАЊЕ ГРАЂЕВИНСКОГ ОТПАДА
- ТРАФО-СТАНИЦА