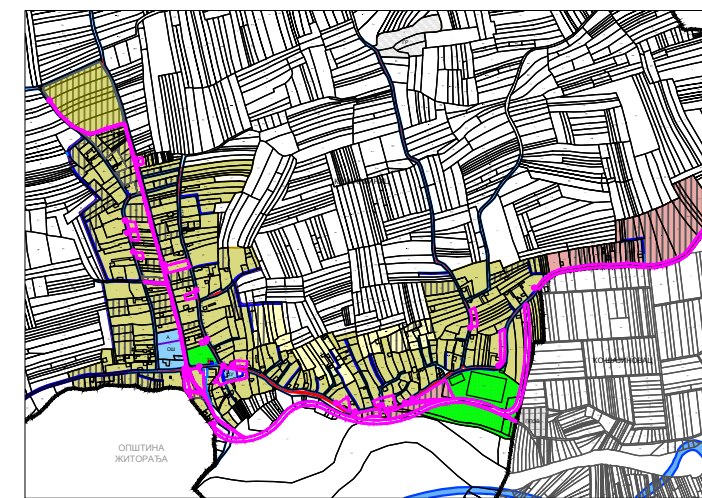
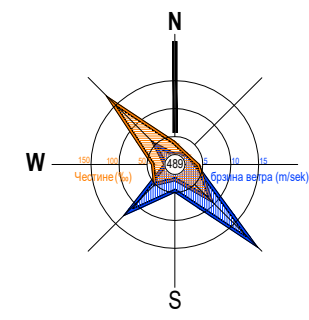




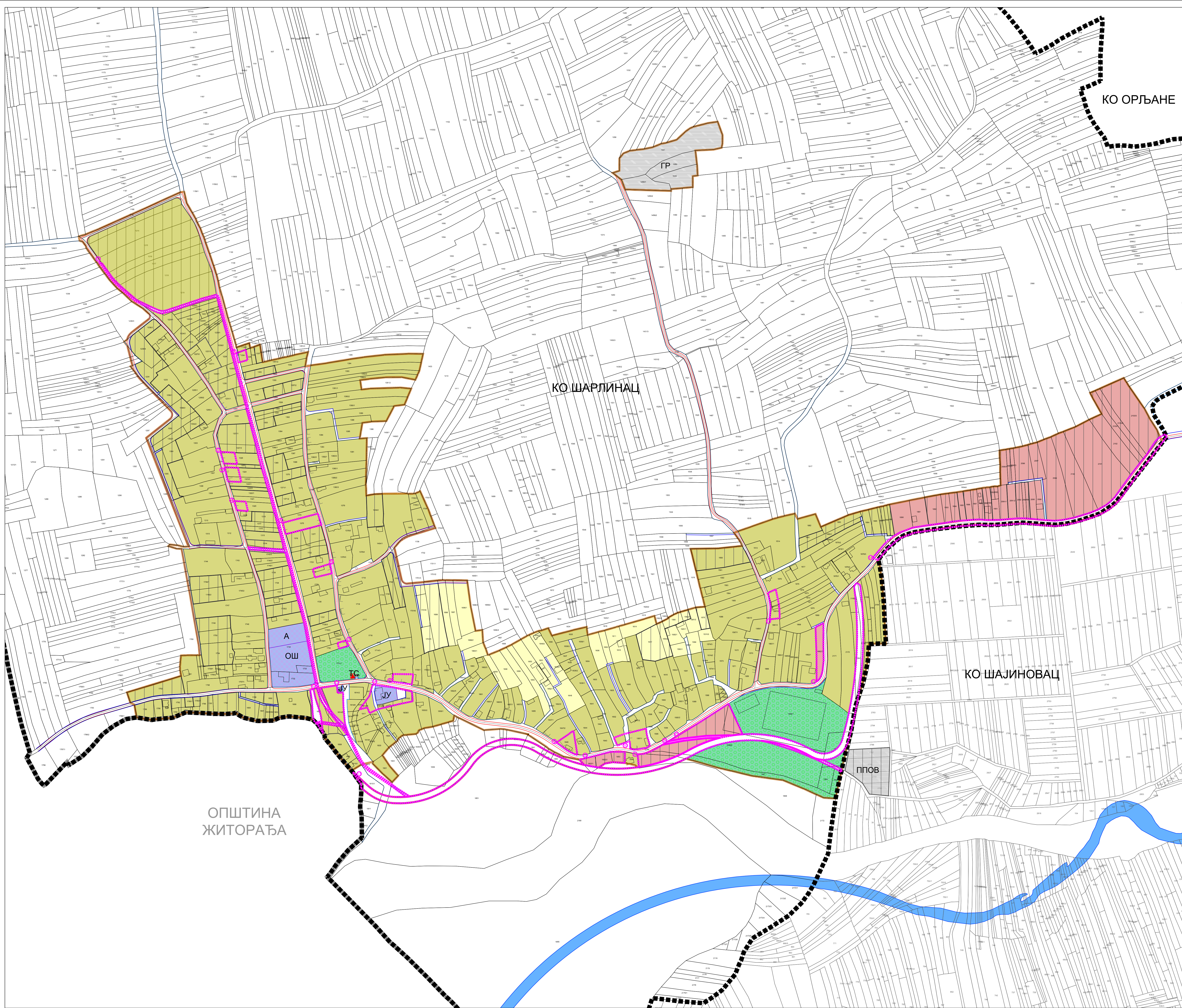
ОПШТИНА ДОЉЕВАЦ

## ИЗМЕНА И ДОПУНА УРЕЂАЈНЕ ОСНОВЕ СЕЛА ШАРЛИНАЦ

- Планирана намена површина са приказом  
проширења грађевинског подручја -



0 100 200 300m  
1:2500



----- ГРАНИЦА ИЗМЕНА И ДОПУНА  
УРЕЂАЈНЕ ОСНОВЕ СЕЛА ШАРЛИНАЦ

----- ГРАНИЦА КАТАСТАРСКЕ ОПШТИНЕ

----- ГРАНИЦА ГРАЂЕВИНСКОГ ПОДРУЧЈА

ОСОВИНА

КОЛОВОЗ

РЕГУЛАЦИОНА ЛИНИЈА ПО КАТАСТРУ

РЕГУЛАЦИОНА ЛИНИЈА

ПЕШАЧКО-КОЛСКИ ПРИЛАЗ

ЛИНИЈА ПРЕДЛОГА ПАРЦЕЛАЦИЈЕ

ВОДНО ЗЕМЉИШТЕ

ГРАЂЕВИНСКО ЗЕМЉИШТЕ

ПЛАНИРАНО ПРОШИРЕЊЕ ГРАЂЕВИНСКОГ  
ПОДРУЧЈА

ЈУ ЈАВНА УПРАВА

ОШ ОСНОВНО ОБРАЗОВАЊЕ

А АМБУЛАНТА

ГР ГРОБЉЕ

ТС ТРАФОСТАНИЦА

СТАНОВАЊЕ С1

СТАНОВАЊЕ С2

СТАНОВАЊЕ СА ПОСЛОВАЊЕМ

ТРАФО-СТАНИЦА