

РЕПУБЛИКА СРБИЈА
ОПШТИНСКА УПРАВА
ОПШТИНА ДОЉЕВАЦ
Одељење за урбанизам
имовинско правне и
инспекцијске послове
Број: РОР-DOL-18666-ЛОСН-1/2016
Интерни број 353-131
Датум: 17.08.2016.год.
Д О Љ Е В А Ц

Општинска управа општине Дољевац – Одељење за урбанизам, имовинско правне и инспекцијске послове, поступајући по Мијатовић Мирослава из Кнежице изградњу стамбеног објекта на кп.бр.1452 у Ћурлини КО Ћурлина, на основу члана 54., 55., 56. и 57. Закона о планирању и изградњи ("Сл.гласник Републике Србије" бр.72/09, 81/09, 24/11, 121/12,132/14 и 145/14), Правилника о поступку спровођења обједињене процедуре („Службени гласник РС“, 22/15)Просторног плана општине Дољевац Дољевац („Сл.лист града Ниша „ број16 / 2011)издаје

ЛОКАЦИЈСКЕ УСЛОВЕ

за изградњу пословног објекта-занатске радионице

1. број катастарске парцеле : 1452
2. површина катастарске парцеле :4591 м2
3. класа и намена објекта :
На основу Правилника о класификацији објеката („Сл.гласник РС“,бр.2272015)

СТАМБЕНИ ОБЈЕКАТ

Доминатна категорија објекта – категорија А

-класификациони број 111011

-стамбени објекат спратности П (приземље)

Идејно решење за изградњу стамбеног објекта урадило је Предузеће за пројектовање , инжењеринг и консталтинг „ Веелен ГРОУП „ доо Врање , одговорни пројектант Ненад Сатојковић дипл.инж.арх лиценца број 300 1720 03

- Укупна површина парцеле 4591 м2
- Укупа БРГП 165,63 м2
- Укупна бруто изграђена површина 165,63 м2
- Укупна нето површина 143,67 м2
- Површина приземља 143,67 м2
- Спратност П
- Број функционалних јединица 1
- Број паркинг места 1

- Кровни покривач : цреп
- индекс изграђености
- Индекс заузетости
- Кров :

ПЛАНСКИ ОСНОВ:

Просторни план општине Дољевац („Сл.лист града Ниша „ број 16 / 2011)

ПРАВИЛА УРЕЂЕЊА И ГРАЂЕЊА:

4.2.2.2. Индивидуално становање (С2)

Основна намена: становање
Допунска намена: угоститељство, занатство, трговина и туризам
Индекс заузетости: до 0,3
Индекс изграђености: до 0,6
Највећа спратност: П+1+Пк, могућа изградња подземних етажа ако не постоје сметње геотехничке и хидротехничке природе
Највећа висина: 12,0m а помоћних објеката 5,0m.

Услови за образовање грађевинске парцеле:

Најмања парцела за непољопривредна домаћинства је 400,0 m².

Најмања ширина фронта парцеле за све врсте домаћинства је 15,0m.

Положај у односу на регулацију:

Минимално растојање грађевинске линије од регулационе линије је 5,0m. У зони изграђених стамбених објеката растојање грађевинске од регулационе линије утврђује се на основу позиције већине изграђених објеката (више од 50%).

Растојање од граница парцеле:

Најмање дозвољено растојање основног габарита објекта и линије суседне грађевинске парцеле је за:

- | | |
|---|------|
| 1) слободностојеће објекте на делу бочног дворишта | 2,5m |
| 2) двојне објекте и објекте у прекинутом низу на бочном делу дворишта | 4,0m |
| 3) први или последњи објекат у непрекинутом низу | 1,5m |

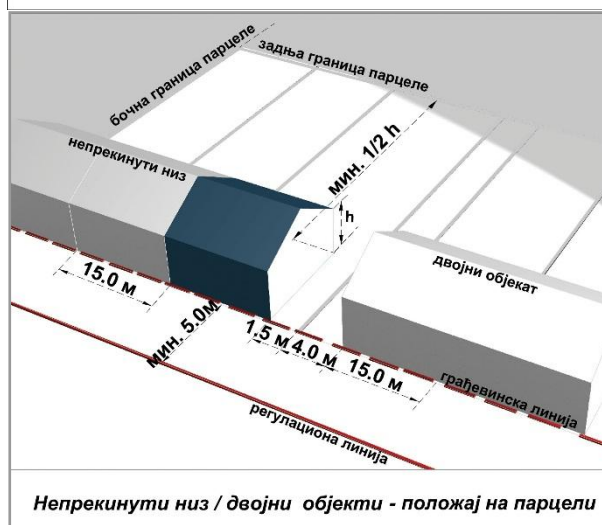
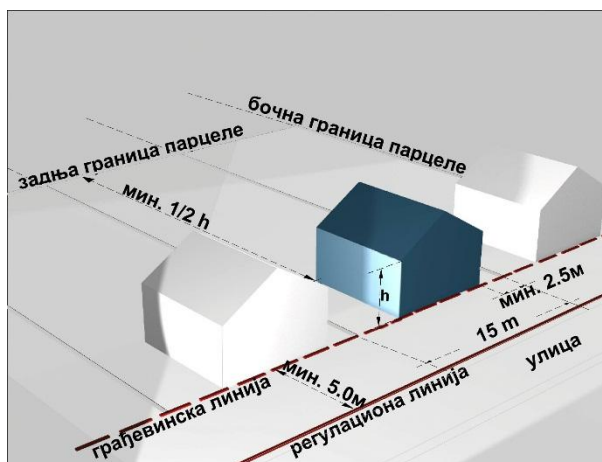
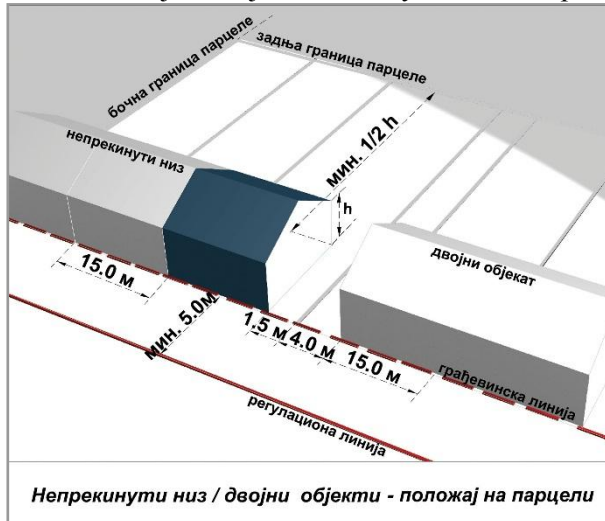
За изграђене стамбене објекте чије је растојање до границе грађевинске парцеле мање од наведених вредности не могу се на суседним странама предвиђати отвори стамбених просторија.

За зоне изграђених стамбених објеката чије је растојање до границе грађевинске парцеле различито од наведених вредности нови објекти се могу постављати и на растојањима која су ранијим правилима постављена и то:

- | | |
|---|------|
| 1) слободностојећи објекти на делу бочног дворишта северне оријентације | 1,0m |
|---|------|

2) слободностојећи објекти на делу бочног дворишта јужне оријентације

3,0m

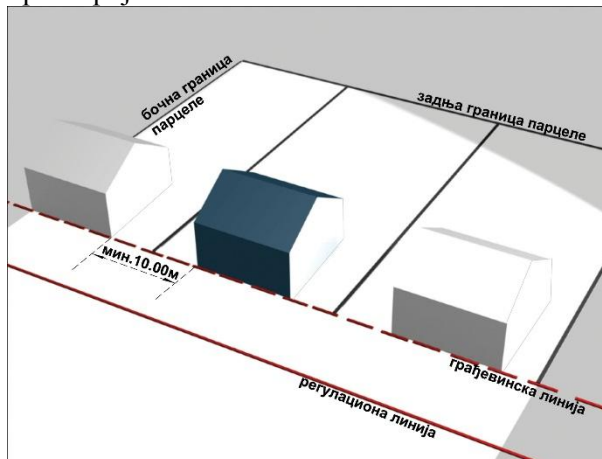


Међусобна удаљеност објекта:

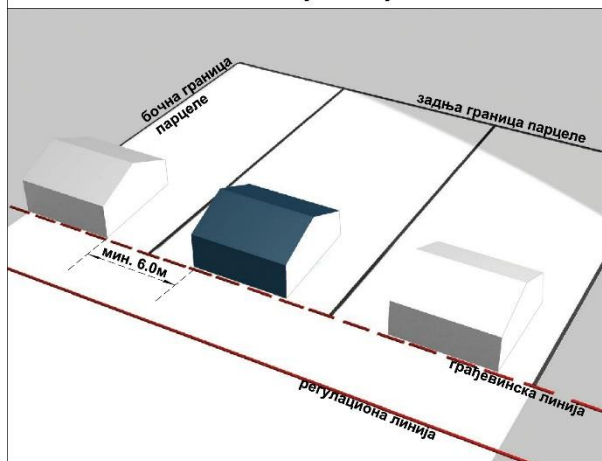
За објекте на грађевинским парцелама чија је ширина фронта већа од 15,0m међусобна удаљеност спратних објеката је 10,0m, а приземних слободностојећих 6,0m.

За изграђене објекте на грађевинским парцелама чија је ширина фронта мања од 15,0m међусобна удаљеност износи најмање 5,0m. За изграђене објекте који су међусобно

удаљени мање од 3,0m не могу се на суседним странама предвиђати отвори стамбених просторија.



Међусобна удаљеност спратних слободностојећих објеката



Међусобна удаљеност приземних слободностојећих објеката

Услови за изградњу других објеката на истој грађевинској парцели

На грађевинској парцели могу се градити и објекти за пружање туристичких услуга у сеоском домаћинству. За потребе сеоског туризма на грађевинској парцели првенствено реконструисати постојеће куће са окућницама и пратећим објектима а изузетно градити и нове смештајне јединице у оквиру постојеће окућнице за највише 12 лежаја (оптимално 50,0m² за две собе са по три лежаја и купатилом) и објектима за припремања и услуживања хране и пића за највише 20 гостију с тим да степен искоришћености земљиштана прелази 40%.

Услови и начин обезбеђивања приступа парцели и простору за паркирање

Саобраћај унутар парцеле треба да обезбеди функционални приступ простору за паркирање.

Најмања ширина приступног стамбеног пута је 2,5m.

Паркирање и гаражирање

Паркинг простор предвидети у оквиру грађевинске парцеле и то за сваки стан 1,5 паркинг место или једно паркинг место на 70,0m² корисне површине.

Услови заштите суседних објеката:

У току извођења радова и при експлоатацији (при ископу темеља, одводњавању површинске воде, гаражирању возила, изношењу смећа и др), водити рачуна о техничким и еколошким условима на суседним парцелама и о безбедности објеката изграђених на њима.

Услови прикључења на комуналну и осталу инфраструктуру
У складу са условима надлежних комуналних и осталих предузећа
Услови заштите животне средине, хигијенски, противпожарни и безбедносни услови

Мере заштите предвидети према важећим нормативима и прописима за конкретну област

Зеленило и слободне површине

Предвидети најмање 10% површине грађевинске парцеле

**УСЛОВИ ЗА ПРИКЉУЧЕЊЕ
НА КОМУНАЛНУ ИНФРАСТРУКТУРУ:**

1. ПТТ услови: према условима АД "Телеком Србија"
број 7131-304829/ -2016 од 11.08.2016.год

2. Услови дистрибуције: према условима за пројектовање
ЕД "ЈУГОИСТОК" Ниш број 216364/2-
од 16.08.2016.год

3. Водовод према условима Наисус Ниш ,број 28772/1
од
10.08.2016.год.
- Кров :

Напомена:

На основу ових локацијских услова не може се приступити грађењу објекта, али се може приступити изради пројекта за грађевинску дозволу и поднети захтев за издавање грађевинске дозволе, у складу са чланом 135. Закона о планирању и изградњи ("Службени гласник Републике Србије", број 72/09, 81/09, 24/11, 121/12,132/14 и 145/14).

Пројекат за грађевинску дозволу израдити у складу са овим локацијским условима, прописима и правилима струке, на основу чл.118а. Закона о планирању и изградњи ("Службени гласник Републике Србије", број 72/09, 81/09, 24/11, 121/12,132/14 и 145/14).

Ови локацијски услови важе дванаест месеци од давања истих или до истека важења грађевинске дозволе издате у складу са овим локацијским условима .

Против ових локацијских услова, може се поднети приговор Општинском већу општине Дољевац, у року од 3 дана од дана пријема истих.

ДОСТАВИТИ:

- подносиоцу захтева
- архиви

Начелник одељења

дип.еццВластимир Анђелковић

-

